Data: 19/05/2023 - n. T345582 - Richiedente: DBRLNE76M46F205E

Agenzia del Territorio
CATASTO FABBRICATI
Ufficio Provinciale di
Lecco

Dichiarazione protocollo n. LC0064478 del 13/07/2005

Planimetria di u.i.u. in Comune di Monticello

Via Sirtori Giuseppe civ. 6

Identificativi Catastali:	Compilata da: Pelucchi Gianvittorio
Sezione: MON	Iscritto all'albo: Architetti
Foglio: 7	
Particella: 617	
Subalterno: 703	Prov. Lecco N. 195

Scheda n. 1 Scala 1:200

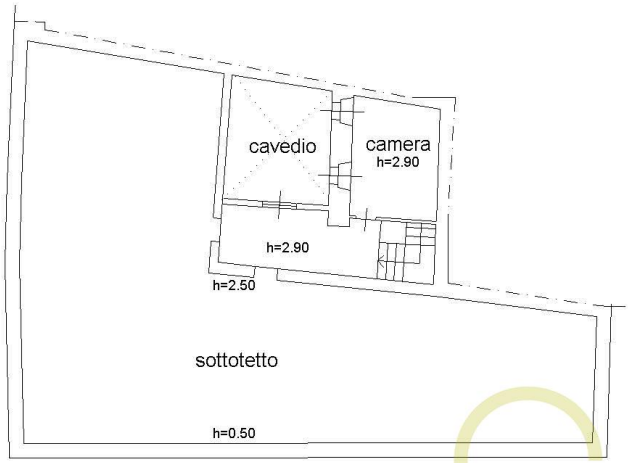

PIANTA PIANO SECONDO

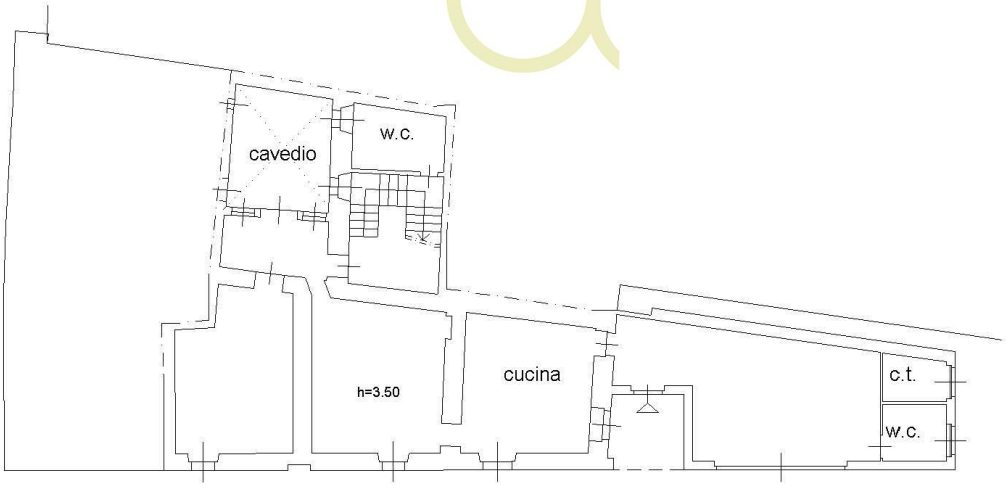

PIANTA PIANO TERRA

Ultima planimetria in atti

Data: 19/05/2023 - n. T345582 - Richiedente: DBRLNE76M46F205E

Totale schede: 1 - Formato di acquisizione: A4(210x297) - Formato stampa richiesto: A4(210x297)

Catasto dei Fabbricati - Situazione al 19/05/2023 - Comune di MONTICELLO BRIANZA(F674) - < Sez. urbana MON - Foglio 7 - Particella 617 - Subalterno 703 >
VIA GIUSEPPE SIRTORI n. 6 Piano T-2

Data: 19/05/2023 - n. T345579 - Richiedente: DBRLNE76M46F205E

Agenzia del Territorio
CATASTO FABBRICATI
Ufficio Provinciale di
Lecco

Dichiarazione protocollo n. LC0064478 del 13/07/2005

Planimetria di u.i.u. in Comune di Monticello

Via Sirtori Giuseppe civ. 6

Identificativi Catastali:
Sezione: MON
Foglio: 7
Particella: 617
Subalterno: 701

Compilata da:
Pelucchi Gianvittorio

Iscritto all'albo:
Architetti

Prov. Lecco N. 195

Scheda n. 1 Scala 1:200

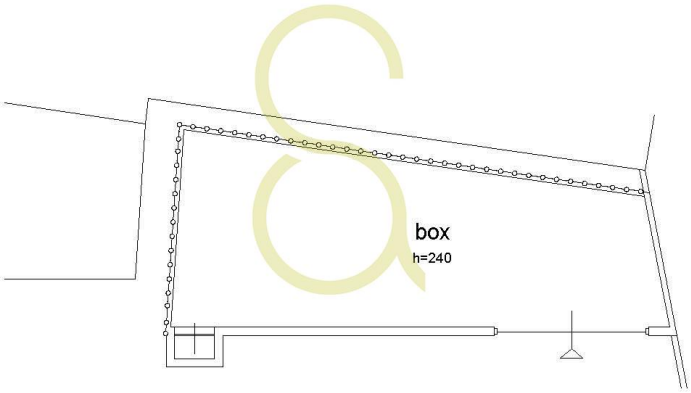

PIANTA PIANO INTERRATO

Catasto dei Fabbricati - Situazione al 19/05/2023 - Comune di MONTICELLO BRIANZA(F674) - < Sez. urbana MON - Foglio 7 - Particella 617 - Subalterno 701 >
VIA GIUSEPPE SIRTORI n. 6 Piano S1

Ultima planimetria in atti

Data: 19/05/2023 - n. T345579 - Richiedente: DBRLNE76M46F205E
Totale schede: 1 - Formato di acquisizione: A4(210x297) - Formato stampa richiesto: A4(210x297)